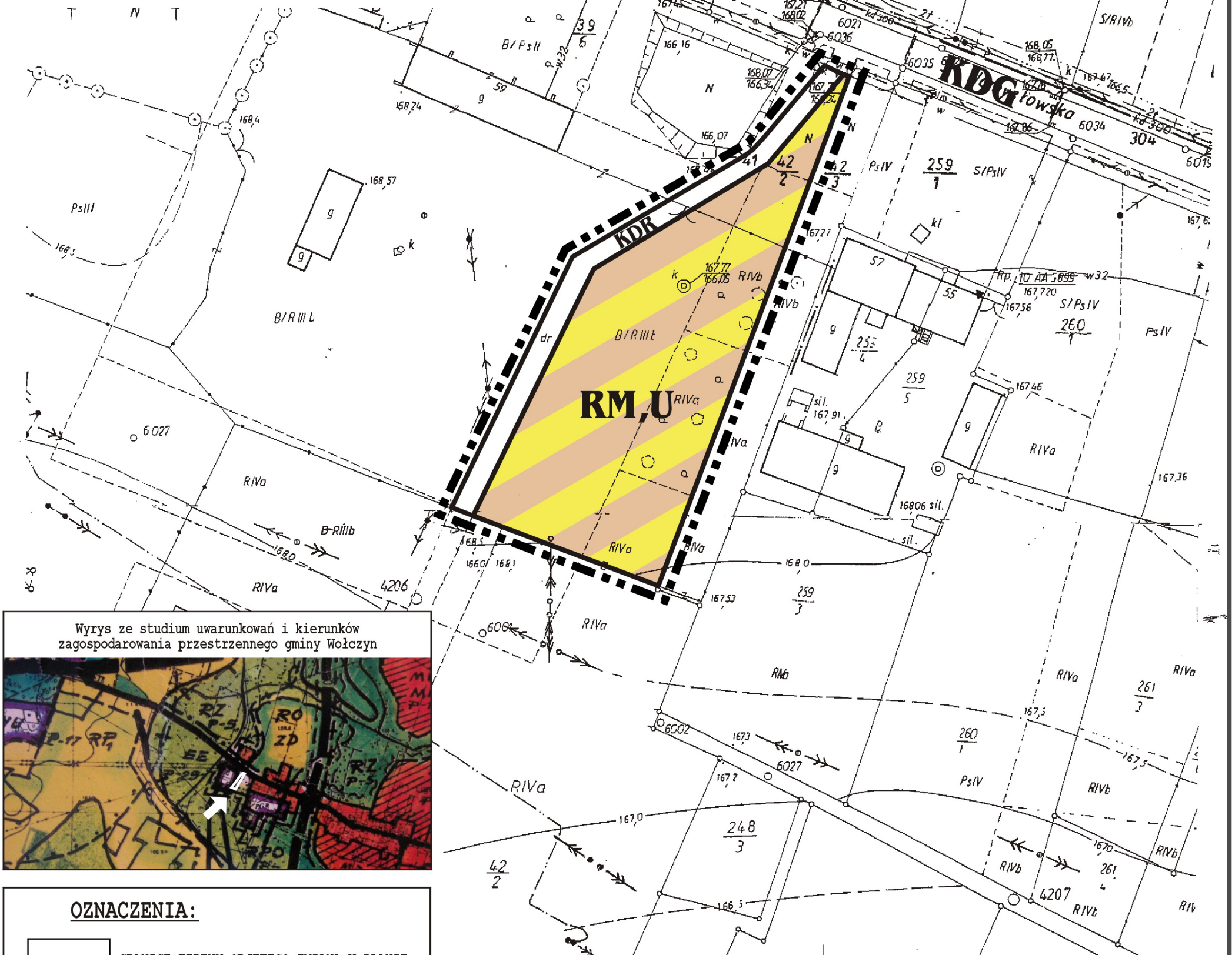
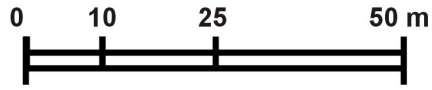


Gmina WOŁCZYN

ZMIANY W MIEJSCOWYM PLANIE ZAGOSPODAROWANIA PRZESTRZENNEGO MIASTA WOŁCZYN ORAZ WSI LIGOTA WOŁCZYŃSKA I GIERAŁCICE

Rysunek planu nr 5






SKALA 1: 1000



Wrys z studium uwarunkowań i kierunków
zagospodarowania przestrzennego gminy Wołczyn



OZNACZENIA:

-  GRANICE TERENU OBJĘTEGO ZMIANĄ W PLANIE
-  LINIE ROZGRANICZAJĄCE TERENY O RÓŻNYM PRZEZNACZENIU I ZASADACH ZAGOSPODAROWANIA
- PRZEZNACZENIE TERENU:
-  **RM,U** TEREN ZABUDOWY ZAGRODOWEJ I USŁUG
-  **KDR** DROGA TRANSPORTU ROLNEGO
-  **KDG** DROGA KLASY GŁÓWNEJ /poza granicami opracowania/

PU	Pracownia Urbanistyczna URB - PLAN mgr Helena Nowik 45-284 Opole ul. Szarych Szeregów 56 / 403	
	Temat opracowania	ZMIANY W MIEJSCOWYM PLANIE ZAGOSPODAROWANIA PRZESTRZENNEGO MIASTA WOŁCZYN ORAZ WSI LIGOTA WOŁCZYŃSKA I GIERAŁCICE rysunek planu nr 5
Projektant	mgr Helena Nowik - członek Zachodniej Okręgowej Izby Urbanistów Nr członkowski Z-59	skala 1:1000

STAROSTA KLUCZBORSKI
POWIATOWY OŚRODEK DOKUMENTACJI
GEODEZYJNEJ I KARTOGRAFICZNEJ
w Kluczborku, ul. Katowicka 1, tel. 077/418 14 81 w. 234
Poświadczam zgodność niniejszej mapy z oryginałem przyjętym
do państwowego zasobu geodezyjnego i kartograficznego
w dniu 13.11.2010 r. i zwidopisanym pod nr 3074/10
Niniejsza mapa nie może służyć do celów projektowych.
Kluczbork, 15.11.2010 r.
Z up. STAROSTY
Stanisław Pięcałła
Kierownik ZOT PONGK

STAROSTA KLUCZBORSKI
POWIATOWY OŚRODEK DOKUMENTACJI
GEODEZYJNEJ I KARTOGRAFICZNEJ
w Kluczborku, ul. Katowicka 1, tel. 077 418 14 81 w. 234
Reprodukowanie, rozpowszechnianie i rozprowadzanie
niniejszego dokumentu wymaga zezwolenia o treści
mowa w art. 18 ust. 1 pkt 1 ustawy z dnia 27.07.2002 r.

Rysunek nr 5 załącznika nr 1 do uchwały Nr XVI/104/2012
Rady Miejskiej w Wołczynie z dnia 31 stycznia 2012 r.